



REGIÓN DE ARICA Y PARINACOTA

SÍNTESIS GEOGRÁFICA DE LA REGIÓN DE ARICA Y PARINACOTA

SITUACIÓN

Esta región es la más septentrional del territorio nacional, se enmarca entre los 17° 30' (hito tripartito o trifinio, Bolivia-Chile-Perú) y los 19° 14' de latitud Sur y desde los 68° 50' de longitud Oeste hasta el Océano Pacífico.

La capital regional es la ciudad de Arica, situado a los 18° 28' de latitud Sur y 70°. 17' longitud oeste, junto al Océano Pacífico.

LÍMITES GENERALES

Norte, la República del Perú; **Este**, la República de Bolivia; **Sur**, la Región de Tarapacá destacando los siguientes accidentes de tipo geográfico-físicos: la línea de cumbres que limita por el sur la hoya del salar de Surire; la línea de cumbres que pasa entre otros por los cerros Limpire, Guaichane, Libunuma y San Bartolo; el cordón de cerros de Mamuta; el borde sur de la quebrada Camarones y la poligonal entre los trigonométricos Crespo y Cuya; **Oeste**, el Océano Pacífico.

SUPERFICIE

De acuerdo a las mediciones efectuadas por el Instituto Geográfico Militar (IGM), esta región cuenta con una superficie de 16.873,3 km², lo que representa el 2,23% de Chile Americano e Insular.

RELIEVE

En esta región se presentan cuatro de las grandes formas básicas que estructuran el relieve chileno, que son: Farallón Costero, Cordillera de la Costa, Depresión Intermedia y Cordillera de los Andes.

Planicie Litoral o Costera: En esta región se presenta muy angosta (no más de 2 km de ancho), excepto donde se emplaza la ciudad más importante de la región, Arica.

Farallón Costero: Se levanta desde el nivel del mar, surgiendo desde sus profundidades, empinándose notablemente sobre la línea de costa, es un cordón uniforme seccionado por la Quebrada de Vitor, al Sur de la Ciudad de Arica.

Cordillera de la Costa: Según algunos autores, ésta, nacería en el cerro Camaraca, al sur de la ciudad de Arica, es un núcleo aislado. Esta cordillera posee el carácter de cerros islas, empinándose por sobre los 1.000 m.s.n.m., desde donde comienza la Pampa de Camarones, al sur de la región. Esta morfología es válida para todo el sector costero comprendido entre Arica por el norte y la Pampa de Camarones por el sur.

Depresión Intermedia: Se presenta como una extensa planicie, cuyas alturas van desde los 500 a los 2.000 m. Sus principales pampas son la Pampa de Chaca y la Pampa de Camarones.

Meseta de Tarapacá, se encuentra interrumpida por profundas quebradas, lo que ha dado origen a la individualización de pequeñas pampas, entre las que podemos citar Chaca y Camarones.

Cordillera de Los Andes: Se presenta maciza, alta y volcánica, con altitudes que promedian los 6.000 m. Se destacan los Volcanes Parinacota, Volcán Pomerape, que juntos forman los Nevados de Payachatas, en la frontera con Bolivia. Además se encuentran el Volcán Guallatiri y el Volcán Tacora (5.980 m), la vertiente oriental del sector andino está ocupada por el altiplano chileno. Posee salares de gran envergadura, como el Salar de Surire. También se encuentra el Lago Chungará ubicado a más de 6.100 m.

CLIMA

En esta región predomina el Clima Desértico, con algunas variaciones de mar a cordillera, destacando los siguientes:

DIVISIÓN POLÍTICO ADMINISTRATIVA Y CENSAL 2007

Clima Desértico Costero con Alta Nubosidad (BWn)¹*: Se presenta de preferencia en la franja cercana a la Costa, se caracteriza por presentar escasa oscilación térmica diaria, camanchacas matinales, la pluviosidad es insignificante, apenas mensurable.

Clima Desértico Normal (BW)*: Se presenta en la Depresión Intermedia, con cielos lípidos, gran sequedad atmosférica, fuerte oscilación térmica (amplitud térmica), superior a los 35°C, se caracteriza este clima por ausencia de precipitaciones.

Clima Desértico Marginal de Altura (BWH)*: Se presenta en los sectores cordilleranos andinos, generado por la acción de un factor del relieve, donde las temperaturas son relativamente bajas, producto de la altitud.

Clima de Estepa de Altura (ETH)*: Las precipitaciones de tipo convectivo aumentan, pero simultáneamente las temperaturas descienden (altiplano). Un fenómeno climático importante en esta región es el llamado "Invierno Boliviano", el que corresponde a intensas precipitaciones estivales que afectan la zona intertropical.

HIDROGRAFÍA

La disposición del relieve, las características del suelo y la sequedad imperante determinan una precaria disponibilidad hídrica en esta región. Desde el punto de vista hidrográfico se pueden distinguir áreas de escurrimiento superficial: Altiplano y Pampa (Depresión Intermedia).

Altiplano: Gracias a las precipitaciones estivales se organizan algunos cursos fluviales (ríos), como el río Putani, que desemboca en el río Mauri en Bolivia, al igual que el río Lauca. Existe una gran cantidad de pequeñas quebradas, las cuales incrementan su caudal con las precipitaciones de verano.

Meseta de Tarapacá: Dentro de la Depresión Intermedia, donde se encuentra el río Lluta y las quebradas de Azapa, Vitor y Camarones, las cuales ocasionalmente llegan al mar. Sin embargo estos menguados recursos hídricos han permitido la práctica de cierta agricultura (oasis), orientada preferentemente a la explotación de hortalizas, cítricos y olivares.

VEGETACIÓN

Dentro de las características más representativas se encuentran las siguientes:

Vegetación Costera: Junto al mar y claramente delimitada por la abrupta Cordillera de la Costa, se presenta una angosta faja costera que recibe directamente la influencia oceánica, cubierta de hierbas y sub-arbustos que se desarrollan preferentemente durante el período de invierno. Se encuentra uno que otro matorral, especialmente chilcas, en lugares más secos y arenosos sobreviven algunas gramíneas y pastos salobres.

Cordillera de la Costa: En este ambiente se desarrolla una vegetación de arbustos xerofíticos, cactáceas y algunas hierbas de crecimiento invernal y de primavera. Entre las cactáceas destacan especies tales como: el copao, quisco y algunos tipos de tunas; los arbustos más abundantes son el lechero, la manzanilla silvestre y el rabo de zorro; entre las hierbas se tiene la lechuga silvestre, la malvilla y el vinagrillo.

Pampas (Depresión Intermedia): En esta zona predominan las altas temperaturas, extrema sequedad y escaso recurso hídrico, por lo tanto, las plantas tienen que adaptarse a estas condiciones. Predominan las hierbas, arbustos y sub-arbustos, los que, por lo general, son achaparrados, enmarañados, de ramas y troncos retorcidos. Algunas cactáceas, hierbas y arbustos que se desarrollan en esta zona son: sandillón, congonilla, y pata de guanaco. El árbol más importante que se desarrolla a través de la pampa es el tamarugo.

Vegetación Pre-Andina: Esta se localiza entre los 1.000 y 2.600 m de altitud, en esta área se aprecia un gran plano inclinado que disimula el contacto entre la Cordillera de Los Andes y la Depresión Intermedia, llamada pampa o desierto. Presenta una vegetación de tipo xerofítico, donde predominan cactáceas columnares, cactus candelabro, quisco candelabro, tunillas, y algunos arbustos tales como el lechero.

Estepa Andina: Es una formación muy rala de gramíneas formando champas para protegerse de la evapotranspiración y del frío, las principales especies de esta formación son coirones y gramíneas en champa de tallos delgados y flexibles.

POBLACIÓN

¹

* Clasificación climática de Köppen

DIVISIÓN POLÍTICO ADMINISTRATIVA Y CENSAL 2007

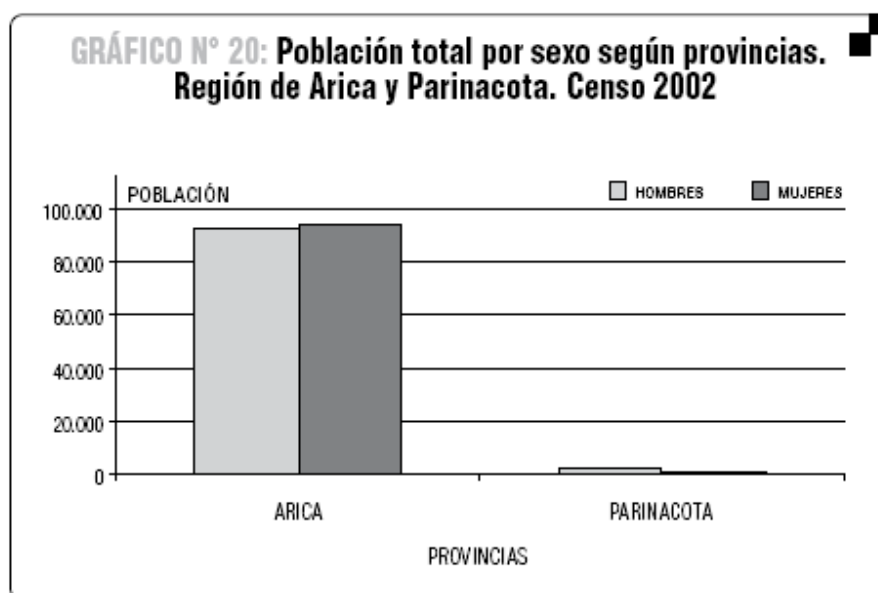
El XVII Censo Nacional de Población y VI de Vivienda, realizado en abril de 2002, registró un total de 189.644 habitantes, representando el 1,3% de población nacional y cuya densidad regional es de 11,24 habitantes/km². La principal característica de la región es disponer de grandes espacios deshabitados.

El poblamiento en esta región se ve orientado por accidentes de tipo físico-geográfico, en el cual se pueden distinguir preferentemente tres formas básicas de asentamiento: Costero, Quebrada-Meseta de Tarapacá; y Precordillerano-Altiplánico.

Poblamiento Costero: En esta área se asienta el centro urbano de mayor importancia de la región es la ciudad de Arica, la que concentra el mayor número y porcentaje de la población urbana regional.

Quebrada-Meseta de Tarapacá y Pampa del Chacas y Camarones: Presenta un poblamiento escaso y disperso asociado generalmente a redes camineras, ríos, quebradas, oasis, que disectan la meseta de Tarapacá de preferencia de oriente a poniente. Algunos centros poblados que destacan son Andacollo, Socoroma y Azapa.

Sector Precordillerano-Altiplánico: Sobresalen pequeños centros poblados tales como Putre, Visviri y Parinacota. Respecto a la situación de género en la región, las mujeres representan el 50,1% de la población. A nivel provincial (Gráfico N°20), la tendencia se mantiene sólo en la Provincia de Arica con el 50,4%. En la Provincia de Parinacota ocurre lo contrario, debido a que los hombres representan el 66,7% de la población provincial.



FUENTE: Censo 2002, INE

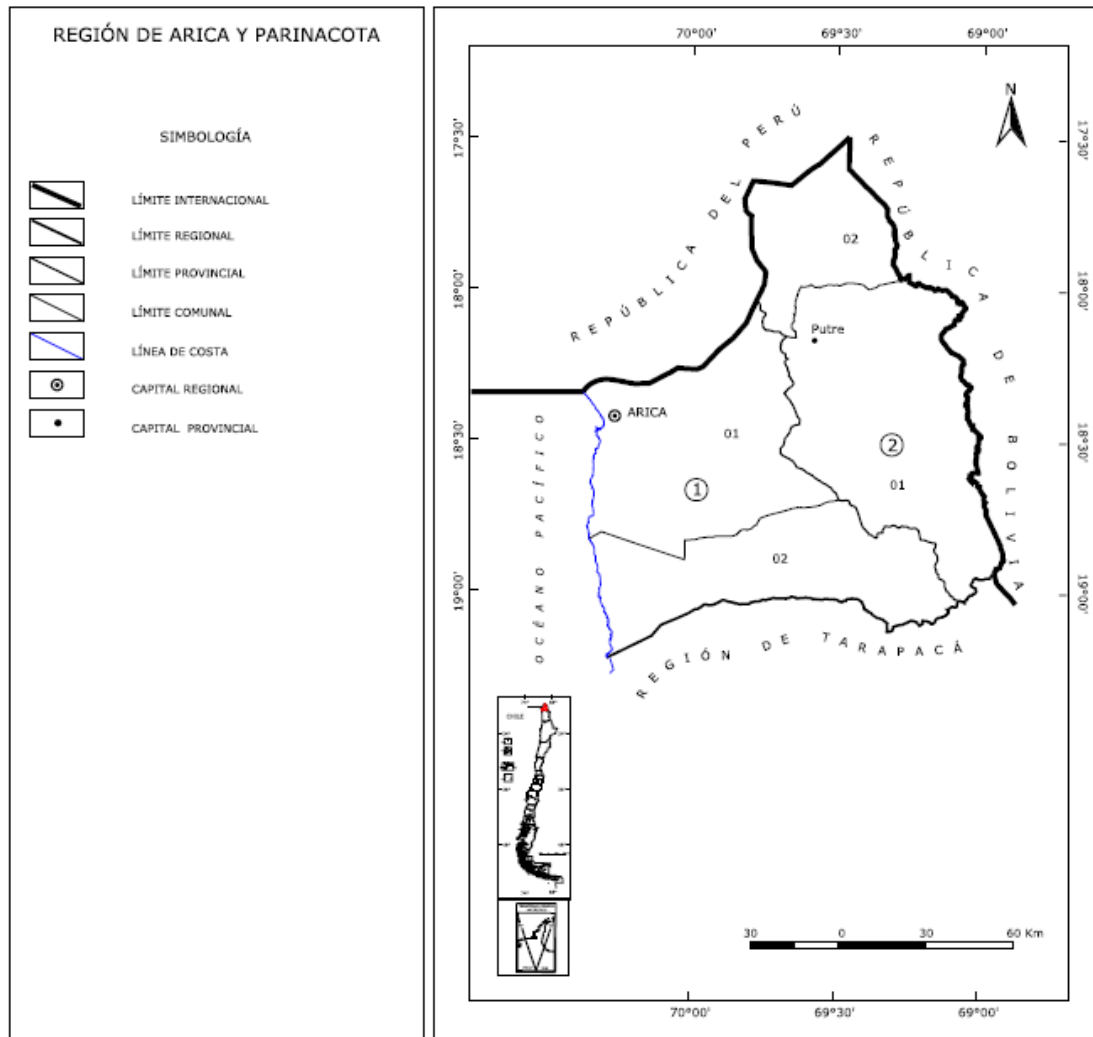
En materia de variación intercensal (Cuadro N°34), la región tuvo un crecimiento del 8,9% en su población. A nivel provincial la tendencia es distinta; mientras en Arica el crecimiento fue de 9,5%, en Parinacota hubo un crecimiento del 17,2% de su población en el período 1992-2002.

CUADRO N° 34: POBLACIÓN Y VIVIENDA SEGÚN PROVINCIAS Y COMUNAS CENSOS 1992 Y 2002

CUT	REGIÓN, PROVINCIAS Y COMUNAS	Población		Viviendas	
		1992	2002	1992	2002
15	REGIÓN DE ARICA Y PARINACOTA	174.119	189.644	42.623	52.396
1	PROVINCIA ARICA	170.304	186.488	40.663	50.855
15101	Comuna Arica	169.456	185.268	40.106	50.197
15102	Comuna Camarones	848	1.220	557	658
2	PROVINCIA PARINACOTA	3.815	3.156	1.960	1.541
15201	Comuna Putre	2.803	1.977	1.364	1.094
15202	Comuna General Lagos	1.012	1.179	596	447

FUENTE: Censo 1992 y 2002, INE

DIVISIÓN POLÍTICO ADMINISTRATIVA Y CENSAL 2007



15. REGIÓN DE ARICA Y PARINACOTA
Capital : ARICA

1. Provincia Arica Capital: Arica	2. Provincia Parinacota Capital: Putre
01. Arica	01. Putre
02. Camarones	02. General Lagos

FUENTE: INE, 2007

DIVISIÓN POLÍTICO ADMINISTRATIVA Y CENSAL 2007

POBLACIÓN Y VIVIENDA, POR ÁREA URBANA Y RURAL. CENSO 2002

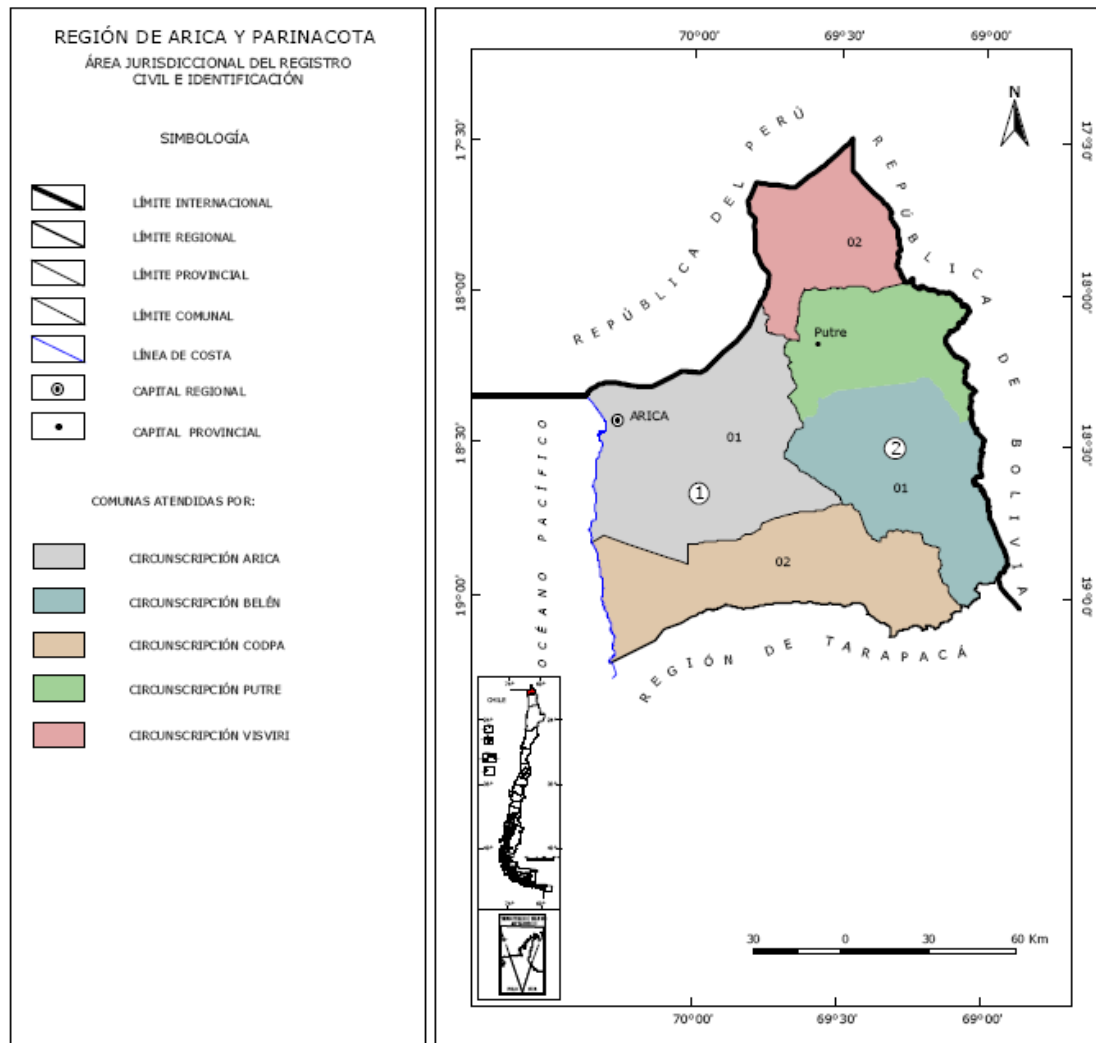
REGION, PROVINCIAS, COMUNAS Y DISTRITOS CENSALES	Superficie (Km²)	Población Censo 2002			Viviendas Censo 2002		
		Total	Urbana	Rural	Total	Urbana	Rural
15 REGION DE ARICA Y PARINACOTA	16.873,30	189.644	176.676	12.968	52.396	47.339	5.057
1 PROVINCIA ARICA	8.726,4	186.488	175.441	11.047	50.855	47.017	3.838
15101 Comuna Arica	4.799,4	185.268	175.441	9.827	50.197	47.017	3.180
Distrito Censal							
01 Puerto	1,2	2.744	2.744	0	982	982	0
02 Regimiento	0,7	3.890	3.890	0	1.346	1.346	0
03 Chinchorro	13,3	12.816	12.760	56	3.929	3.890	39
04 San José	1,2	13.216	13.216	0	3.321	3.321	0
05 Población Chile	17,3	9.086	9.086	0	2.193	2.193	0
06 Azapa	1.937,8	14.991	7.793	7.198	4.299	2.129	2.170
07 José Manuel Balmaceda	2,7	11.984	11.984	0	2.879	2.879	0
08 Carlos Dittborn	2,1	10.525	10.525	0	2.776	2.776	0
09 Parque Lauca	0,4	4.934	4.934	0	1.222	1.222	0
10 José Miguel Carrera	0,6	5.836	5.836	0	1.572	1.572	0
11 Condell	0,5	6.358	6.358	0	1.697	1.697	0
12 Fuerte Ciudadela	215,9	28.209	28.195	14	8.006	8.002	4
13 Chaca	794,0	223	0	223	107	0	107
14 El Morro	0,9	3.266	3.266	0	934	934	0
15 Chacalluta	419,3	1.684	0	1.684	541	0	541
16 Molinos	1.376,0	649	0	649	317	0	317
17 Pedro Blanquie	7,3	25.131	25.128	3	6.455	6.453	2
18 Cancha Rayada	5,3	17.530	17.530	0	4.646	4.646	0
19 Las Torres	2,9	11.878	11.878	0	2.891	2.891	0
99 Rezagados		308	308	0	84	84	0
15102 Comuna Camarones	3.927,0	1.220	0	1.220	658	0	658
Distrito Censal							
01 Codpa	762,0	653	0	653	330	0	330
02 Caritaya	1042,5	94	0	94	47	0	47
03 Esquiña	485,0	128	0	128	106	0	106
04 Camarones	682,5	203	0	203	90	0	90
05 Cuya	955,0	142	0	142	85	0	85
2 PROVINCIA PARINACOTA	8.146,9	3.156	1.235	1.921	1.541	322	1.219
15201 Comuna Putre	5.902,5	1.977	1.235	742	1.094	322	772
Distrito Censal							
01 Putre	845,6	1.250	1.235	15	353	322	31
02 Caquena	572,5	64	0	64	86	0	86
03 Parinacota	765,0	133	0	133	81	0	81
04 Socoroma	345,0	118	0	118	110	0	110
05 Belén	325,0	191	0	191	215	0	215
06 Lauca	1.872,4	73	0	73	120	0	120
07 Tignamar	372,0	130	0	130	113	0	113
08 Surire	580,0	18	0	18	7	0	7
09 Itiza	225,0	0	0	0	9	0	9
15202 Comuna General Lagos	2.244,4	1.179	0	1.179	447	0	447
Distrito Censal							
01 Visviri	572,5	431	0	431	192	0	192
02 Nasahuento	718,6	275	0	275	117	0	117
03 Coronel Alcérreca	728,3	369	0	369	93	0	93
04 Tacora	225,0	104	0	104	45	0	45

CUADRO N° 35: CIUDADES Y PUEBLOS. CENSO 2002

COMUNA	CUT	Entidad Urbana	Categoría	Superficie Urbana Censal (Km²)	Población	Viviendas
Arica	15101	Arica	Cd	41,89	175.441	47.017
Putre	15201	Putre	Pb	0,84	1.235	322

FUENTE: Censo 2002, INE

DIVISIÓN POLÍTICO ADMINISTRATIVA Y CENSAL 2007

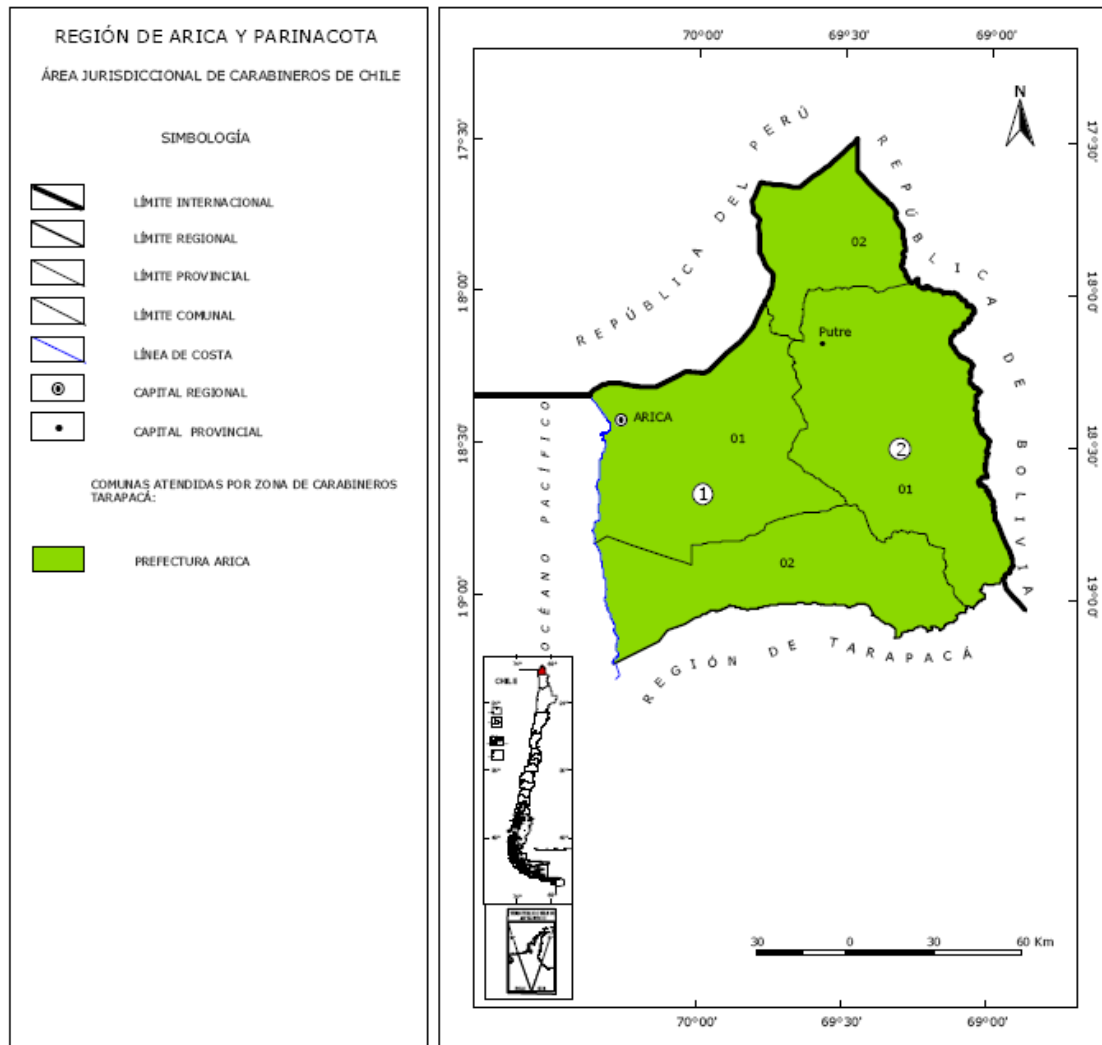


15. REGIÓN DE ARICA Y PARINACOTA
 Capital : ARICA

<p>1. Provincia Arica Capital: Arica</p> <p>01. Arica 02. Camarones</p>	<p>2. Provincia Parinacota Capital: Putre</p> <p>01. Putre 02. General Lagos</p>
---	--

FUENTE: Servicio de Registro Civil e Identificación, 2007

DIVISIÓN POLÍTICO ADMINISTRATIVA Y CENSAL 2007

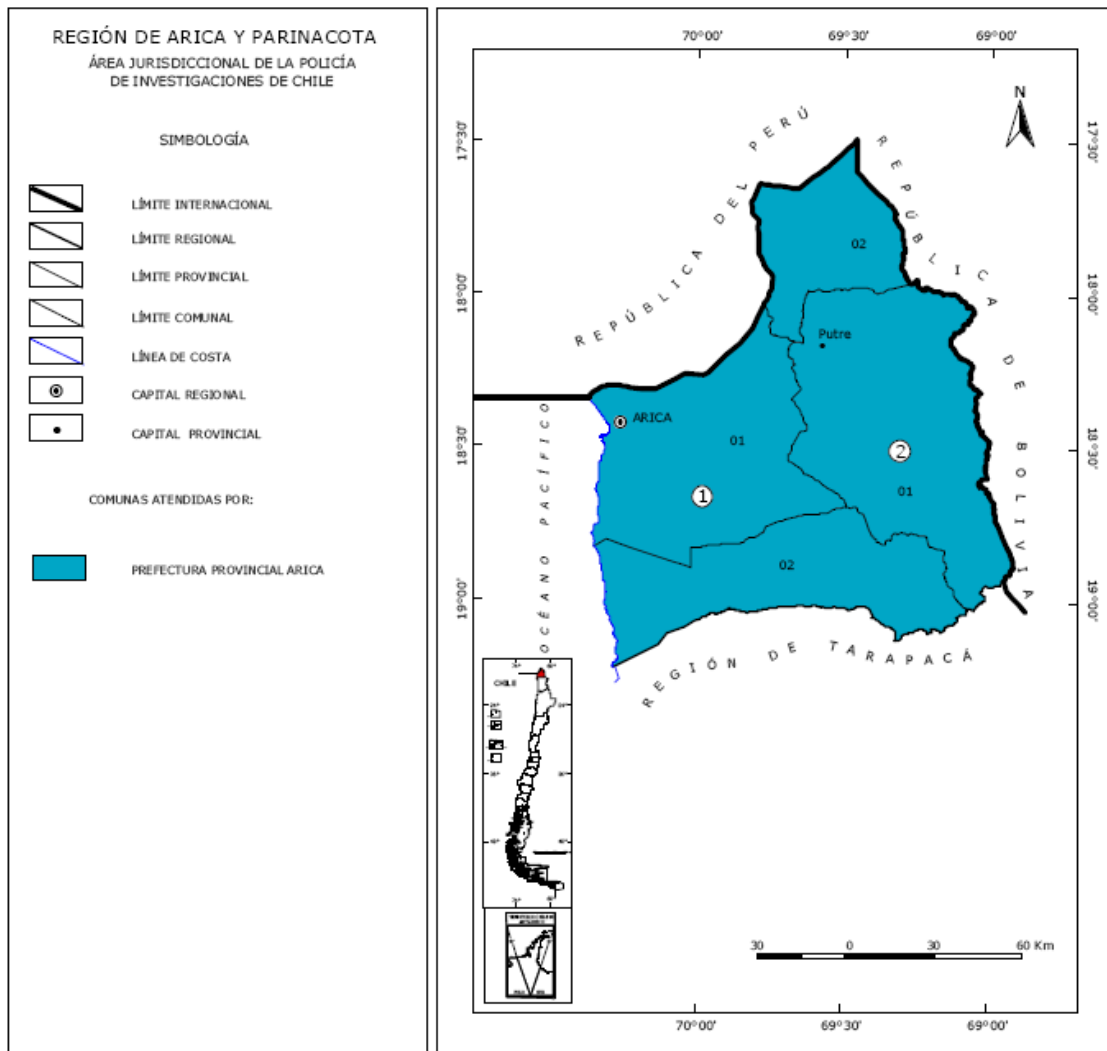


15. REGIÓN DE ARICA Y PARINACOTA
Capital : ARICA

<p>1. Provincia Arica Capital: Arica</p> <p>01. Arica 02. Camarones</p>	<p>2. Provincia Parinacota Capital: Putre</p> <p>01. Putre 02. General Lagos</p>
---	--

RUENTE: Carabineros de Chile

DIVISIÓN POLÍTICO ADMINISTRATIVA Y CENSAL 2007

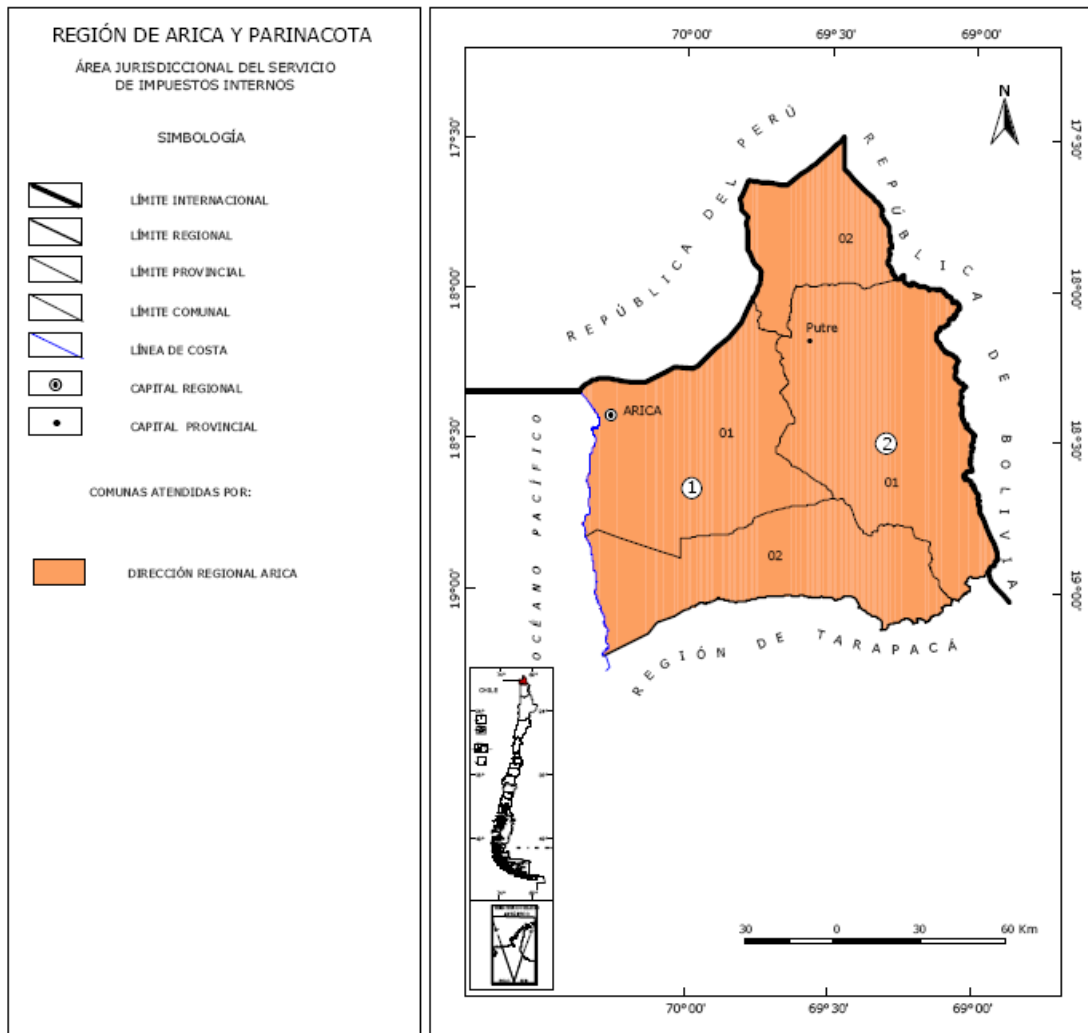


15. REGIÓN DE ARICA Y PARINACOTA
 Capital : ARICA

<p>1. Provincia Arica Capital: Arica</p> <p>01. Arica 02. Camarones</p>	<p>2. Provincia Parinacota Capital: Putre</p> <p>01. Putre 02. General Lagos</p>
---	--

FUENTE: Policía de Investigaciones de Chile, 2007

DIVISIÓN POLÍTICO ADMINISTRATIVA Y CENSAL 2007



15. REGIÓN DE ARICA Y PARINACOTA

Capital : ARICA

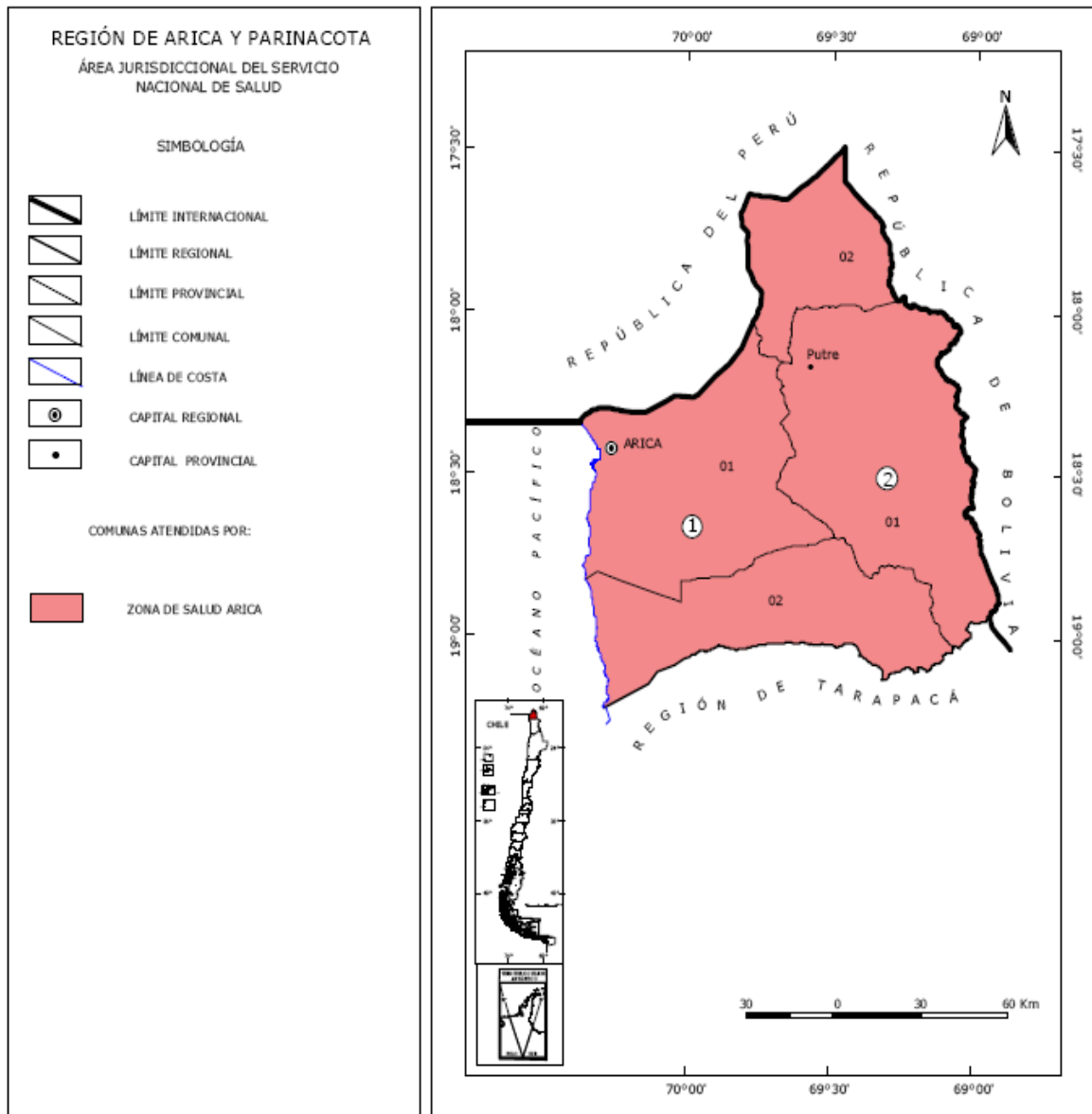
1. Provincia Arica
Capital: Arica

01. Arica
02. Camarones

2. Provincia Parinacota
Capital: Putre

01. Putre
02. General Lagos

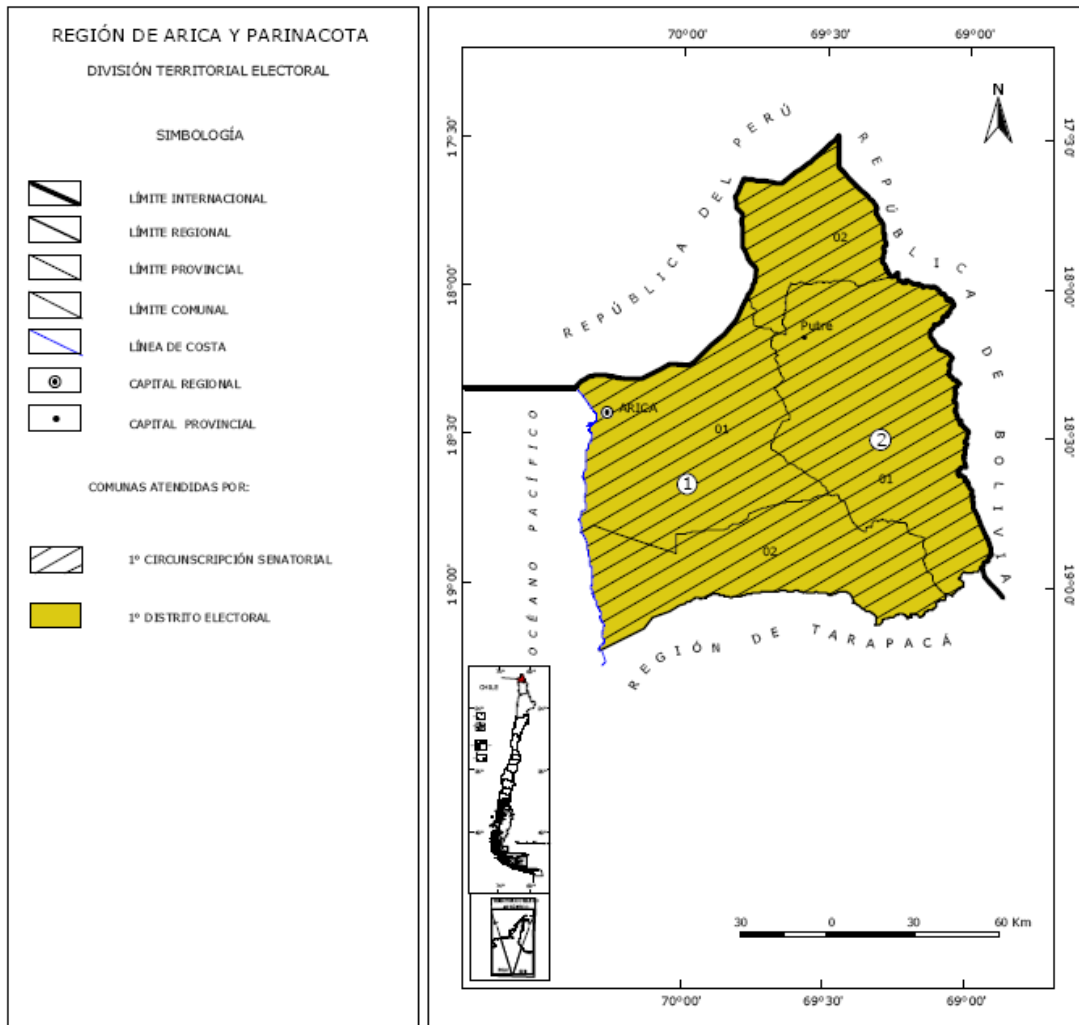
DIVISIÓN POLÍTICO ADMINISTRATIVA Y CENSAL 2007



<p>15. REGIÓN DE ARICA Y PARINACOTA Capital : ARICA</p>	
<p>1. Provincia Arica Capital: Arica</p> <p>01. Arica 02. Camarones</p>	<p>2. Provincia Parinacota Capital: Putre</p> <p>01. Putre 02. General Lagos</p>

FUENTE: Servicio Nacional de Salud, 2004

DIVISIÓN POLÍTICO ADMINISTRATIVA Y CENSAL 2007



<p>15. REGIÓN DE ARICA Y PARINACOTA Capital : ARICA</p>	
<p>1. Provincia Arica Capital: Arica</p> <p>01. Arica 02. Camarones</p>	<p>2. Provincia Parinacota Capital: Putre</p> <p>01. Putre 02. General Lagos</p>

RUENTE: Servicio de Registro Electoral, 2007